



Département du Loiret

Commune d'ISDES

Plan Local d'Urbanisme



LISTE DES ELEMENTS DE PAYSAGE

Pièce n° 7



69 chemin de la Fontaine
CS 60006
45504 GIEN CEDEX
Tél : 02 38 27 07 07
email: c.ragey@wanadoo.fr

Réf : 15159—12/2016





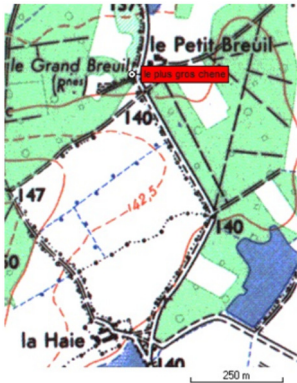

procédures

procédures	

L'article L.151-19 du Code de l'urbanisme indique que :

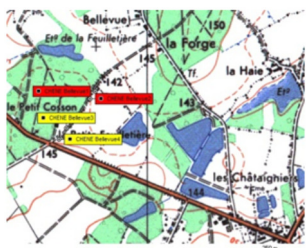
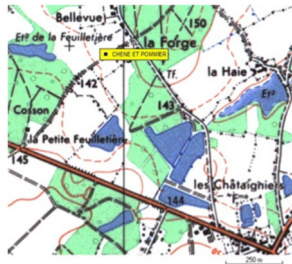
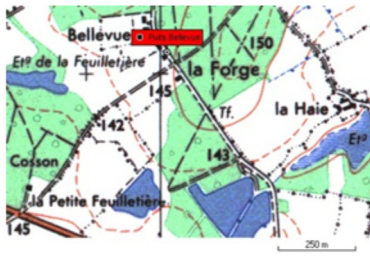
« le règlement peut identifier et localiser les éléments de paysage et délimiter les quartiers, îlots, immeubles, espaces publics, monuments, sites et secteurs à protéger, à mettre en valeur ou à requalifier pour des motifs d'ordre culturel, historique ou architectural et définir, le cas échéant, les prescriptions de nature à assurer leur préservation. »

La protection peut s'appliquer à des espaces boisés, prairies, berges, zones humides, quartiers, ensembles homogènes, bâtiments militaires, religieux mais également des fermes, bâtiments à usage artisanal ou industriel, villas d'un type architectural particulier. Les éléments plus ponctuels sont également protégeables avec les arbres, haie, trame végétale, mare, chemin, muret, clôtures, terrasse, statue, fontaine, ancienne cheminée, espace public, vestiges archéologiques, façades, éléments de modénature... mais non les intérieurs

NUMERO	SITUATION	NATURE
1	La Martinière 	bâtiment agricole 
2	La Giraudière 	chêne devant étang (le long du GR) 
3	Le Grand Breuil 	chêne 








NUMERO	SITUATION	NATURE
4		
<p>Chemin de La Haie : alignement de chênes (bordure des parcelles 257, 254, 275, 274), alignement de chênes (bordure de la parcelle 398), cépées de platanes (bordure des parcelles 259, 260), 1 frêne (coin sud-est de la parcelle 260), 1 pin laricio (coin sud-ouest de la parcelle 257) alignement de hêtres (bordure parcelle 257)</p>		
		
		
		
		




NUMERO	SITUATION	NATURE
5	Bellevue	puits
6	Croisement de chemins de Bellevue et de La Haie	
7	Chemin de La Haie	partie Ouest : alignement sud-est de chênes champêtres







NUMERO	SITUATION	NATURE
8		
9	<p data-bbox="448 786 555 815">maison</p> 	
10	<p data-bbox="459 1442 544 1471">Eglise</p>	

NUMERO	SITUATION	NATURE
11	<p data-bbox="368 210 639 244">Route de Souvigny</p> 	<p data-bbox="858 210 1257 244">Ancien Hôtel des Voyageurs</p> 

NUMERO	SITUATION	NATURE
12	<p>Chemin de Bel Air</p> 	<p>(connexion route de Cerdon à la route de Souvigny) : haie champêtre avec arbres de haute-tige en bordure sud</p> 
13	<p>Chemin de Jarnonce à Clémont</p>  	<p>(connexion route de Chaon, route de Souvigny): alignement de chênes (bordure est)</p>   

NUMERO	SITUATION	NATURE
14	Misalain Mare et chêne	
15	Route de Villemurlin aux Grillons dite route de Brennes La Gauretière	<p data-bbox="726 795 901 840">trogne de châ</p> 
16	Route de Villemurlin aux Grillons dite route de Brennes, au sud de La Gauretière	<p data-bbox="678 1444 758 1489">chêne</p> 

NUMERO	SITUATION	NATURE
17	Des Guillaumes au Gué	coin sud de la parcelle 296 : chêne (1)
		
18	Chemin des Guillaumes au Gué	alignement de deux trognards
		
19	Chemin des Guillaumes	alignement de trognons de châtaigniers
		